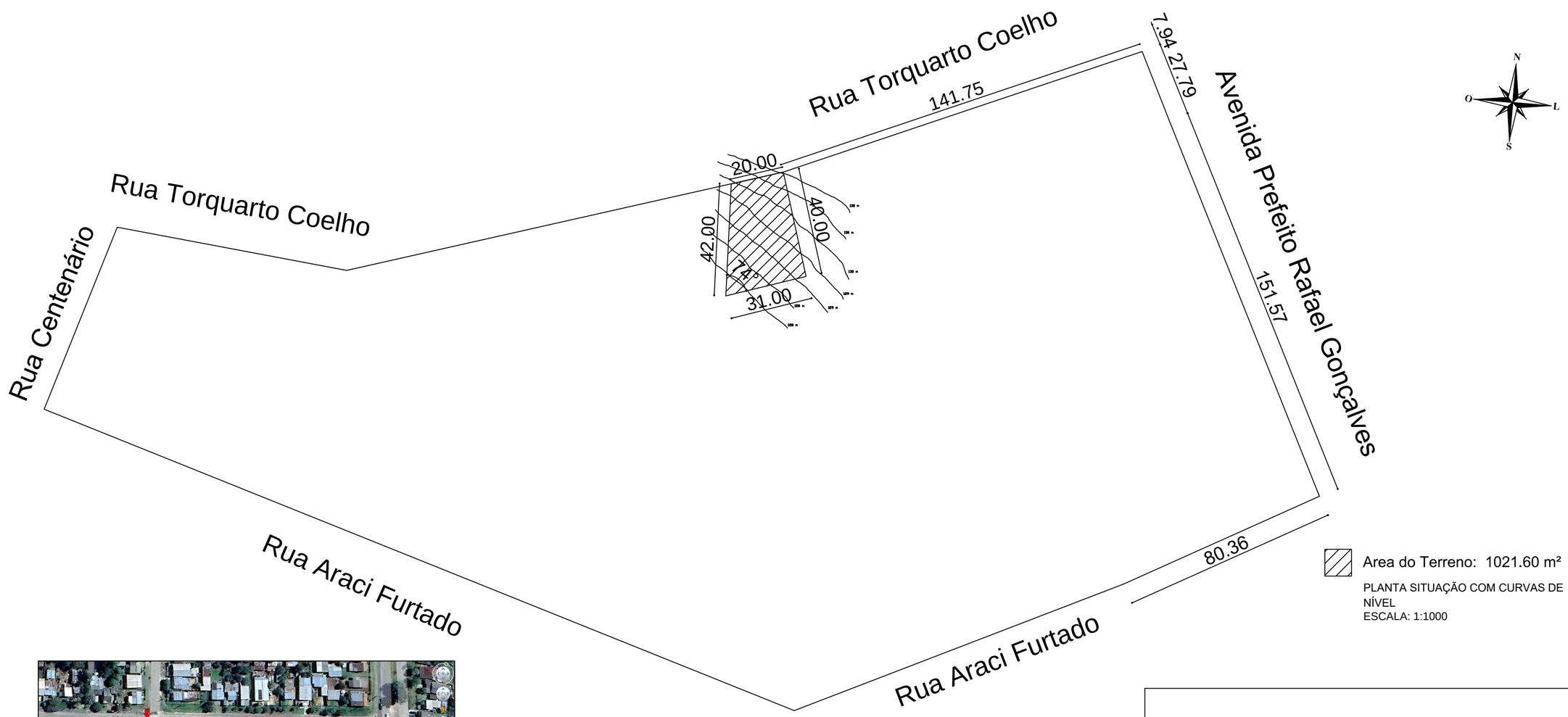

Area do Terreno: 1021.60 m²

PLANTA SITUAÇÃO COM CURVAS DE NÍVEL
ESCALA: 1:1000

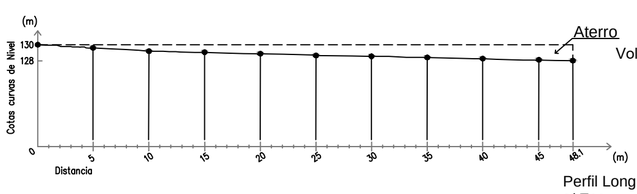

Volume de aterro = 1.021,60 m³

Perfil Longitudinal.
s/ Esc.

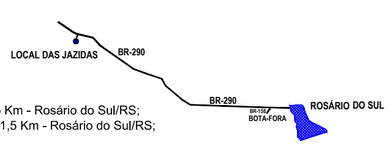

Jazidas: 25 Km - Rosário do Sul/RS;
Bota-Fora: 1,5 Km - Rosário do Sul/RS;
S/ Escala

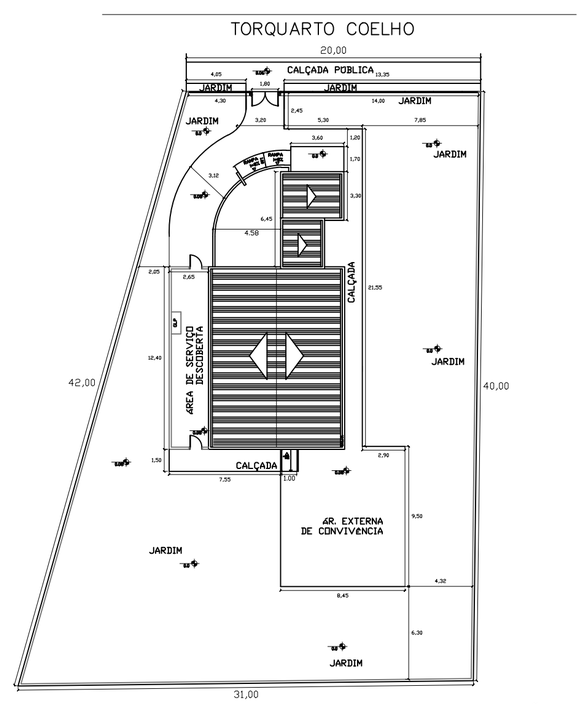

PLANTA LOCALIZAÇÃO
ESCALA: 1:250

PREFEITURA MUNICIPAL DE ROSÁRIO DO SUL
ESTADO DO RIO GRANDE DO SUL – BRASIL
SECRETARIA MUNICIPAL DE OBRAS, VIAÇÃO, TRÂNSITO E TRANSPORTE
DEPARTAMENTO DE ENGENHARIA

PROJETO: PLANTA DE SITUAÇÃO E LOCALIZAÇÃO	DATA: SETEMBRO/2024
ENDEREÇO: Rua Tor	ÁREA: 1.021,60m²
RESP. T	COORDENADAS: INDICADAS
	ESCALA: INDICADA
	DESENHO:

Documento assinado digitalmente
BRUNO LOPES DE OLIVEIRA
Data: 06/03/2025 11:29:43-0300
Verifique em https://validar.iti.gov.br

ENG.º CIVIL BRUNO LOPES DE OLIVEIRA
CREA: RS 239.927 - PORT. Nº 0285/2023

PROPRIETÁRIO:

PREFEITURA MUNICIPAL DE ROSÁRIO DO SUL
VILMAR DE OLIVEIRA - PREFEITO MUNICIPAL

PRANCHA: 1/8