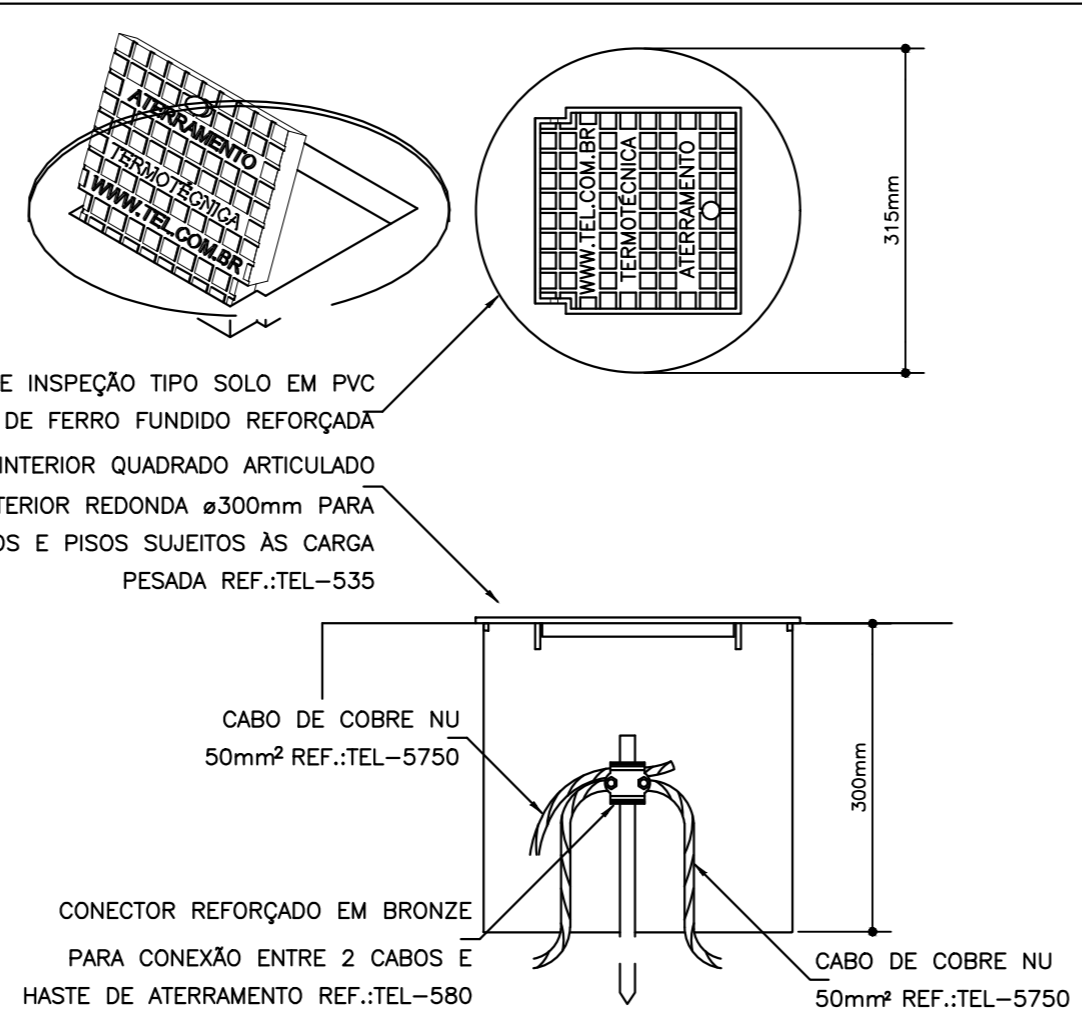


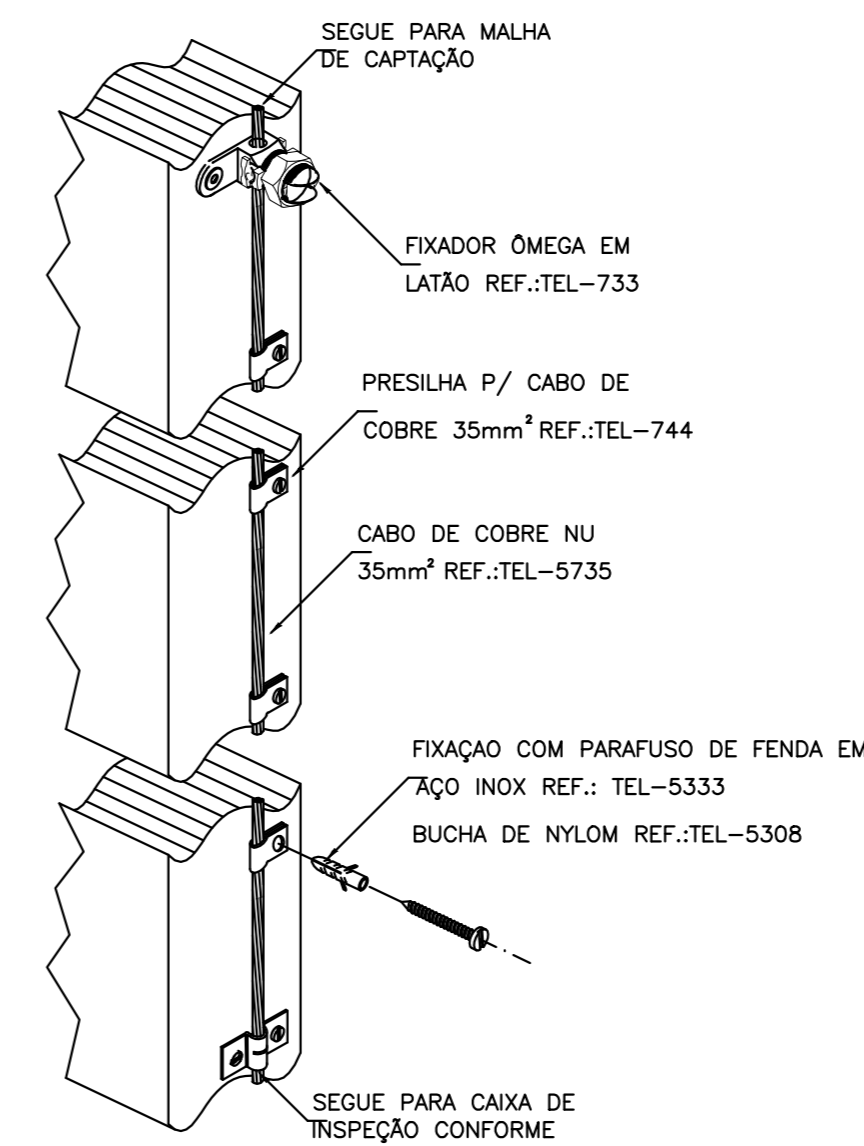
DETALHE DE CAPTOR TIPO FRANKLIN EM MASTRO 2 METROS TELESÓPICO FIXADO POR ABRAÇADEIRA TIPO PORTA BANDEIRA

DETALHE 1 SEM ESCALA

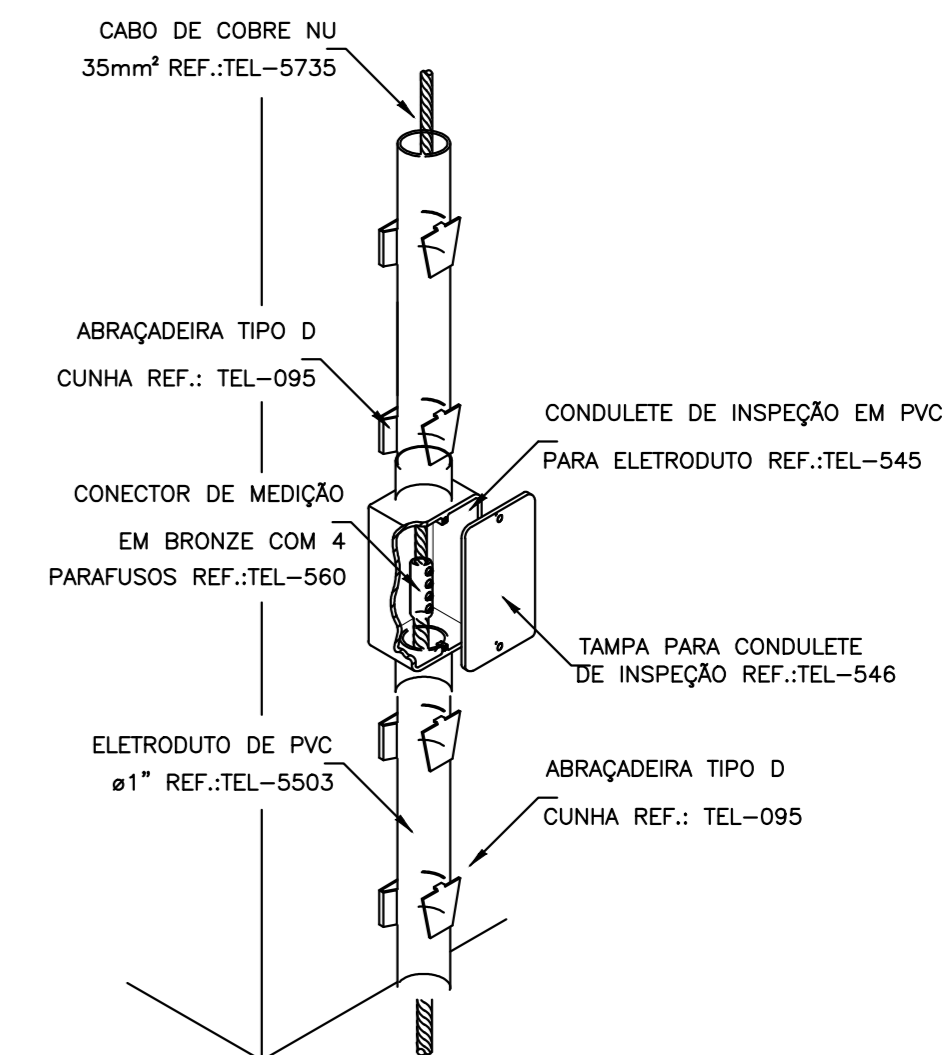


DETALHE DE INSTALAÇÃO DA CAIXA DE INSPEÇÃO TIPO SOLO COM TAMPAS REFORÇADAS PARA CONEXÃO DAS MALHAS

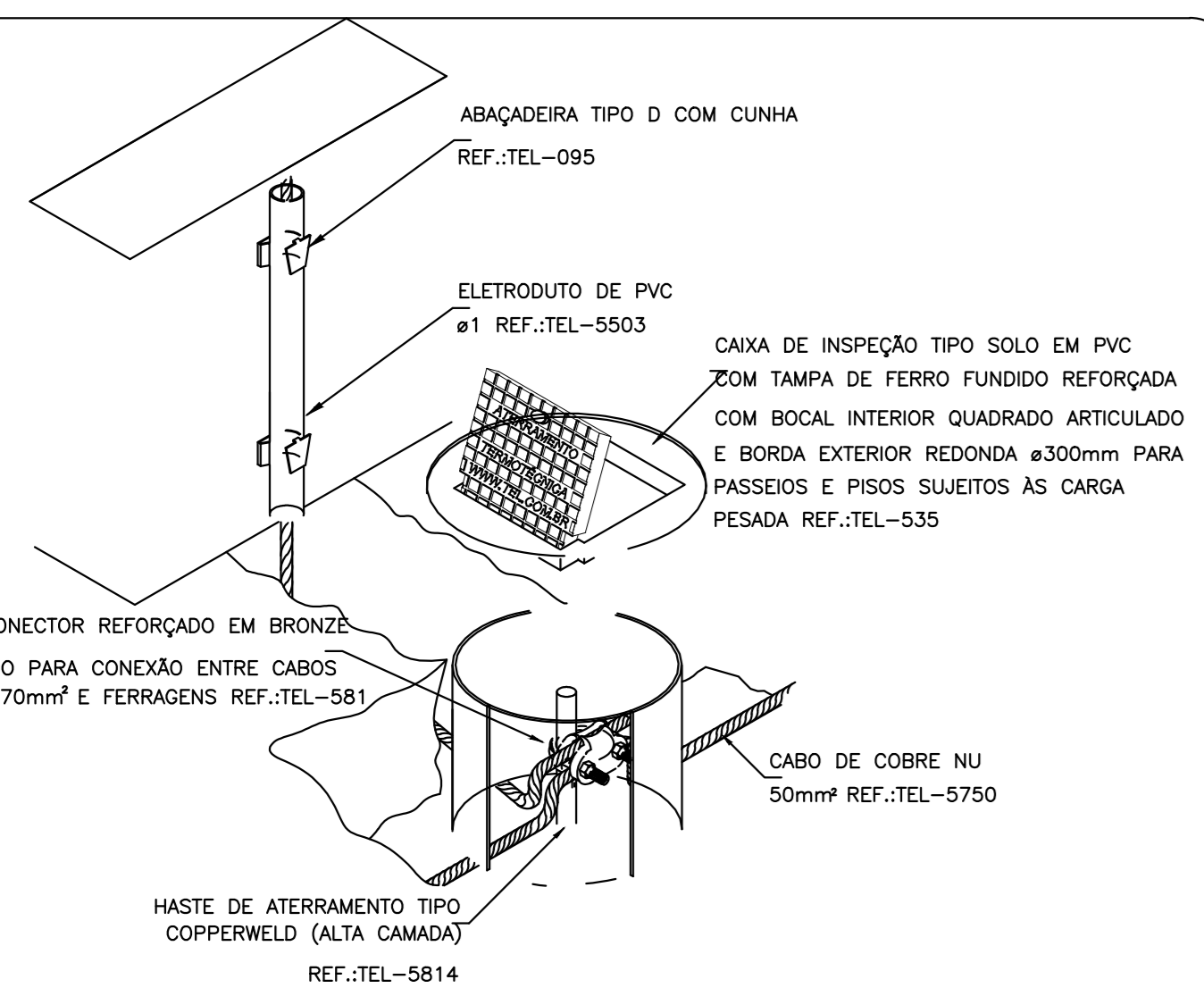
DETALHE 2 SEM ESCALA



DETALHE DA FIXAÇÃO DO CABO DE DESCIDA
DETALHE 3 SEM ESCALA

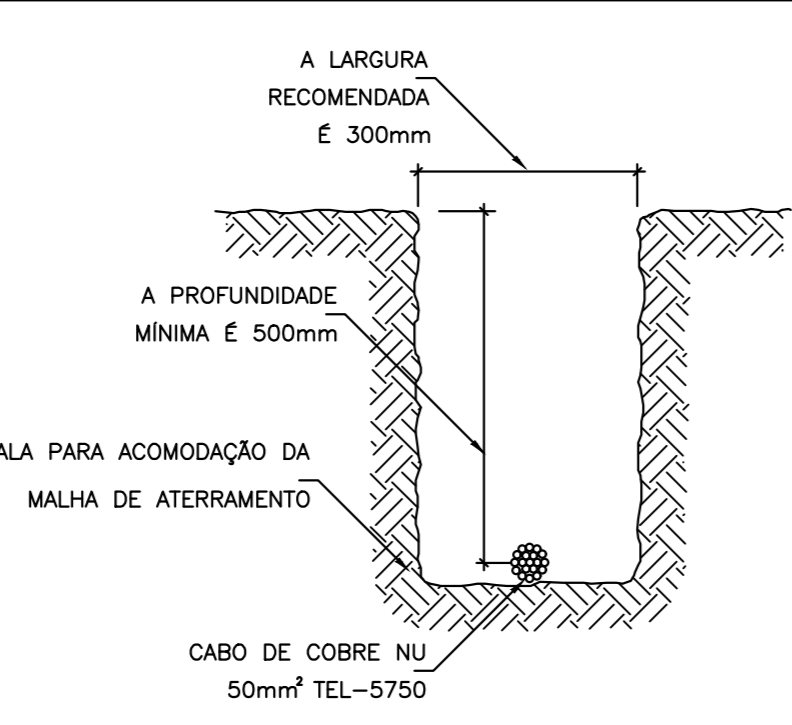


INSTALAÇÃO DA CAIXA PARA INSPEÇÃO
DETALHE 4 SEM ESCALA



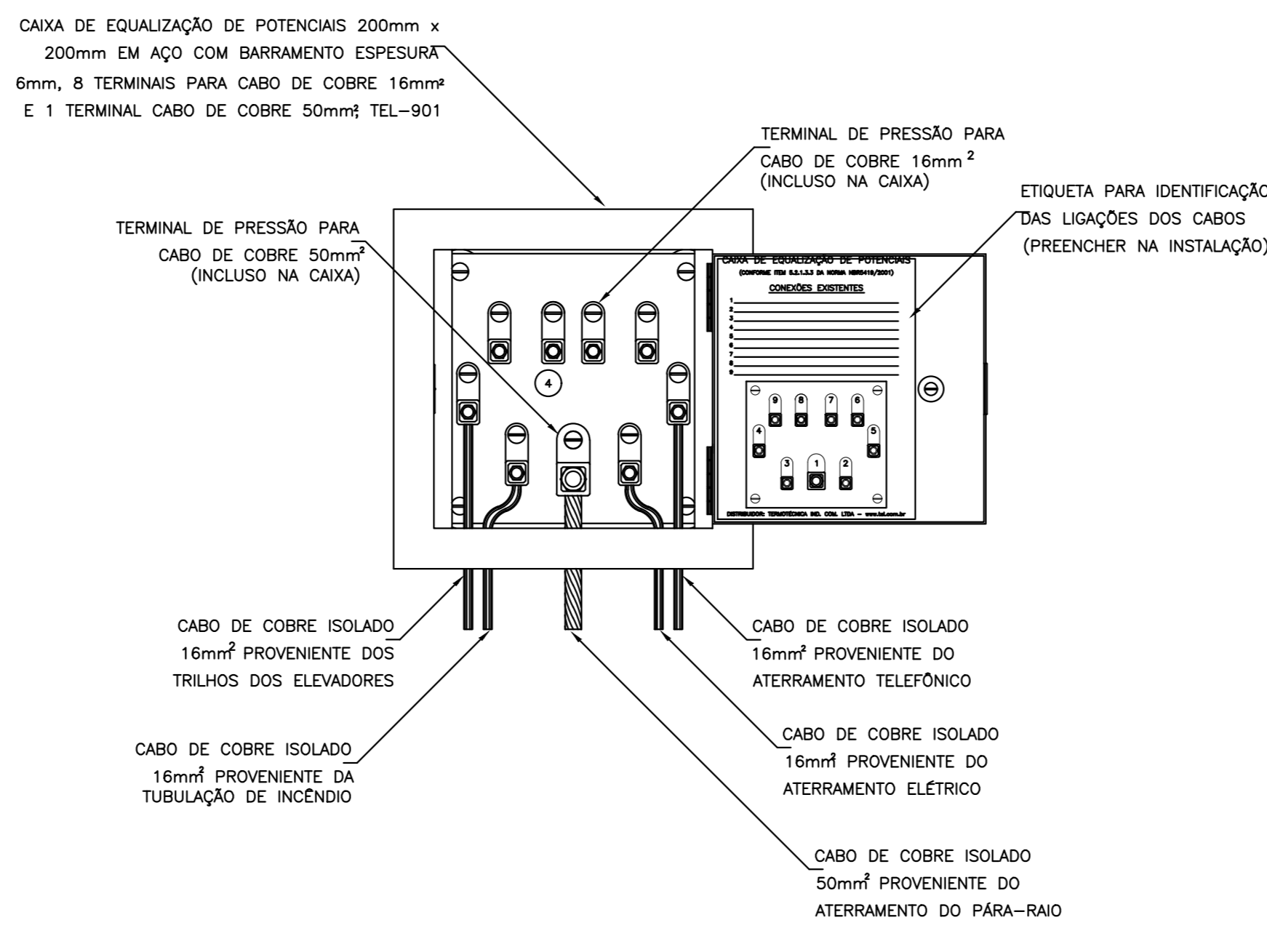
DETALHE DE UTILIZAÇÃO DA CAIXA DE INSPEÇÃO TIPO SOLO

DETALHE 5 SEM ESCALA



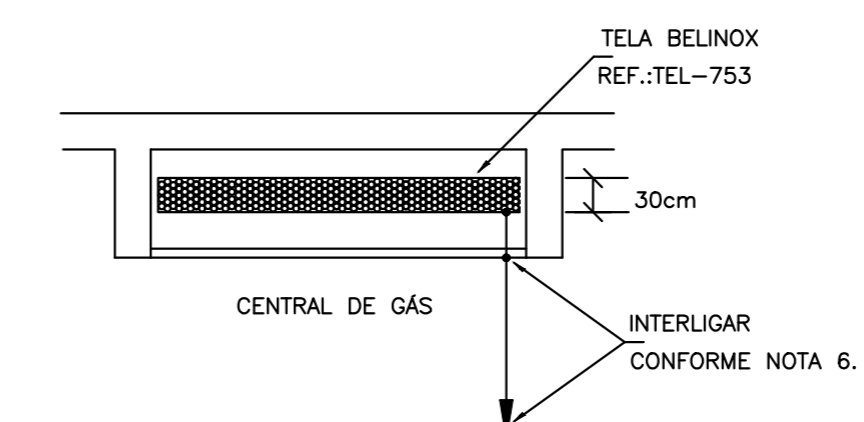
DETALHE DA VALA DA MALHA DE ATERRAMENTO

DETALHE 6 SEM ESCALA



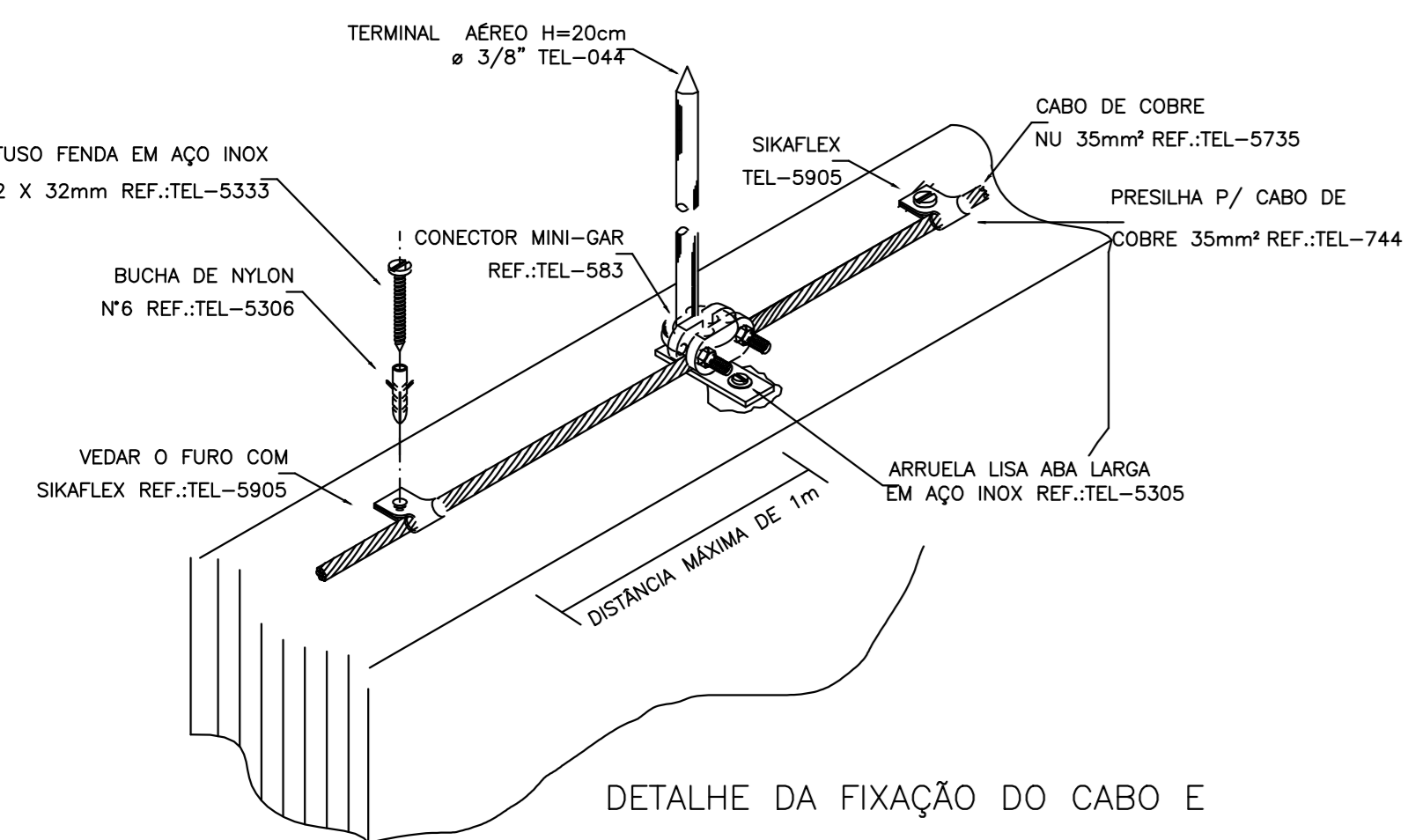
EXEMPLO DE LIGAÇÕES POSSÍVEIS NA CAIXA DE EQUALIZAÇÃO (LEP/TAP)

DETALHE 7 SEM ESCALA



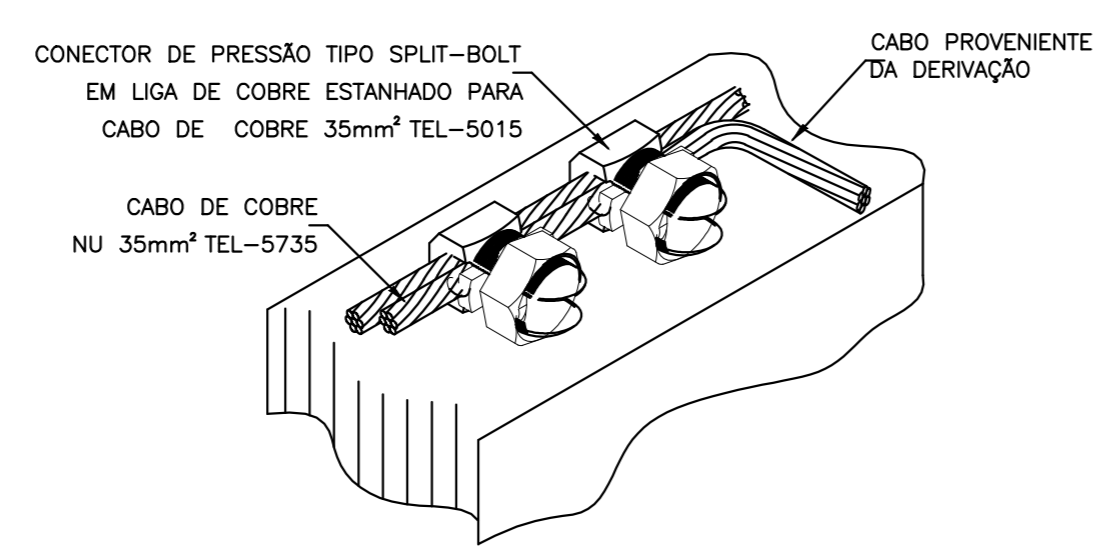
DETALHE DE EQUALIZAÇÃO DA CENTRAL DE GÁS

DETALHE 8 SEM ESCALA



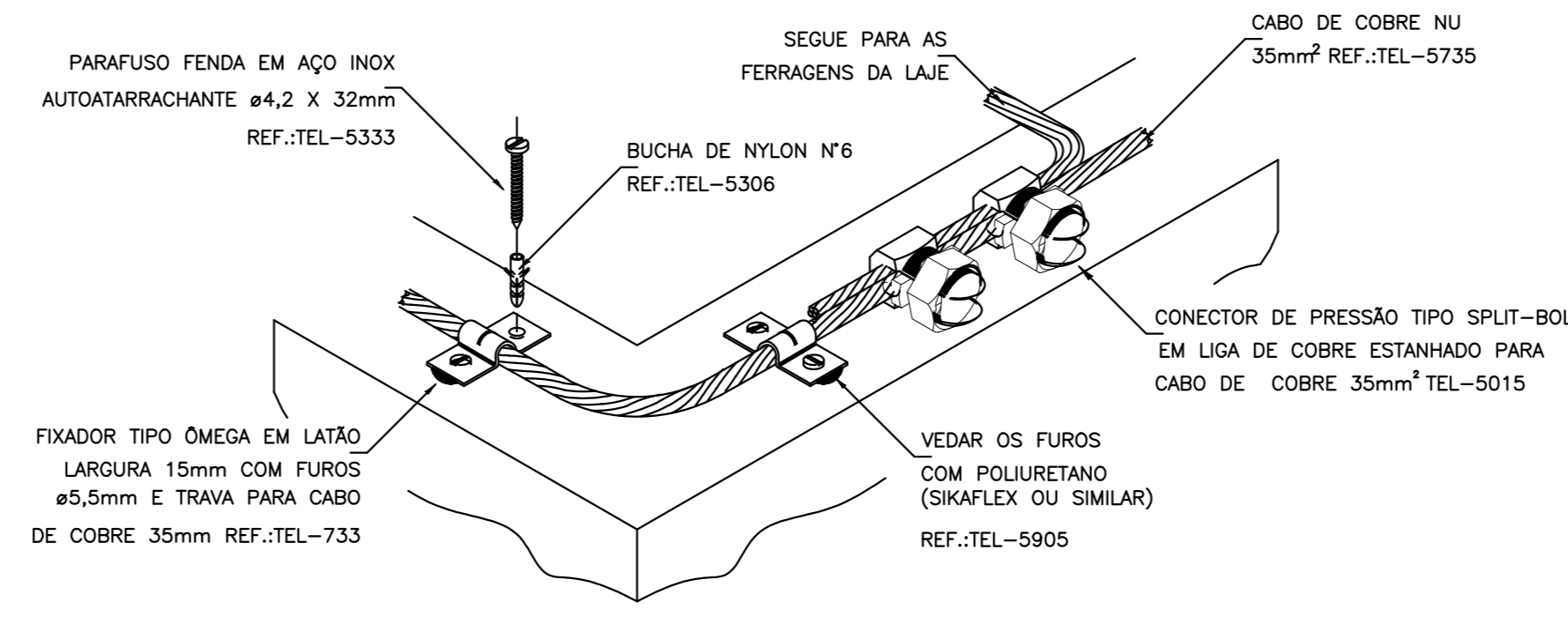
DETALHE DA FIXAÇÃO DO CABO E TERMINAL AÉREO NA ALVENARIA

DETALHE 9 SEM ESCALA



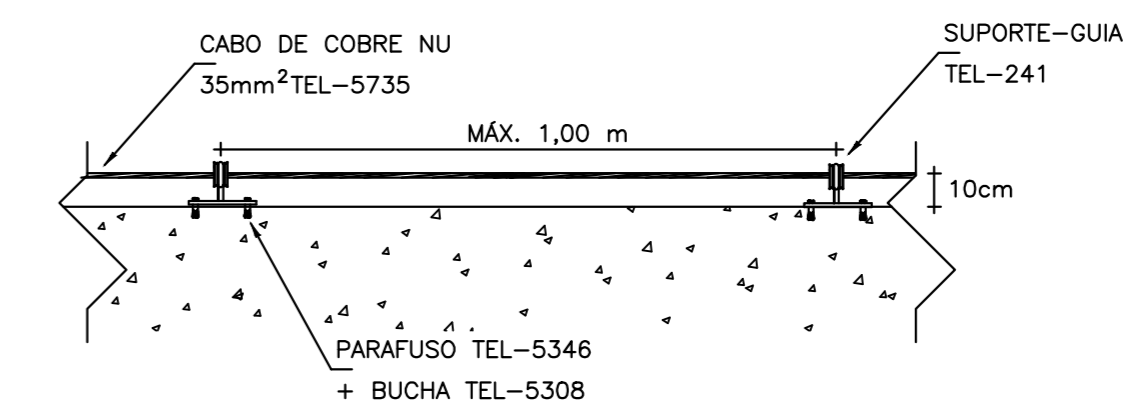
DETALHE DE DERIVAÇÃO DO CABO DE GAIOLA

DETALHE 10 SEM ESCALA



DETALHE DO TRAVAMENTO DE CABO PARA MUDANÇA DE DIREÇÃO

DETALHE 11 SEM ESCALA



CABO FIXADO ATRAVÉS DE SUPORTE-GUIA CURTO TEL-241 E TERMINAL AÉREO TEL-043

DETALHE 12 SEM ESCALA

PROJETO SPDA					
CONTRATADO: LUCAS CASTELO MOTA		CLIENTE: SECRETARIA DE ATENÇÃO ESPECIALIZADA A SAÚDE		3	
CREA: 14104979-0		OBRA: MINISTÉRIO DA SAÚDE		Número Cliente: 08/2024	
PROJETO: UNBS 1		UNIDADE: (EXGETO INDICADO) CMI		REVISÃO: 00	
DATA: 31/07/2024	VERIF: 31/07/2024	APROV: 31/07/2024	TÍTULO: PLANTA DO PAVIMENTO SUPERIOR E LEGENDA	DESIGNO NÚMERO: 00003	FOLHA: 03/03
REVIS: 00		EST: 00		MOD: 00	
PREFEITURA MUNICIPAL DE ROSÁRIO DO SUL ESTADO DO RIO GRANDE DO SUL - BRASIL SECRETARIA MUNICIPAL DE OBRAS, VIAÇÃO, TRÂNSITO E TRANSPORTE DEPARTAMENTO DE ENGENHARIA					
SPDA ESCALA INDICADAS NO DESENHO: 00003			UNIDADE BÁSICA DE SAÚDE - PORTE 1 RUA ALAN KARDEC S/N PROJETO: PROJETO SPDA - 03		
RESP. TÉCNICOS: ENG.º CIVIL THIAGO DIAS RIBEIRO CREA: RS 221.061		PROPRIETÁRIO: PREFEITURA MUNICIPAL DE ROSÁRIO DO SUL MARCOS PAULO S. DA LUZ - PREFEITO MUNICIPAL		PRANCHAS: 1/1	
DATA: FEVEREIRO 2025 ÁREA TERRENO: 1.400,00 m² ÁREA AMPLIAÇÃO: ÁREA EDIFICAÇÃO: 471,00 m² ESCALA: 1:50 DESENHO:					