

PREFEITURA MUNICIPAL
DE ROSÁRIO DO SUL
APROVADO

Rosário do Sul, 18/06/2020

DEPARTAMENTO DE ENGENHARIA
Petronio Pires Facin
Eng. Civil - CREA/RS 157.861
Portaria Nº 0580/2013



PREFEITURA MUNICIPAL DE ROSÁRIO DO SUL
ESTADO DO RIO GRANDE DO SUL – BRASIL
SECRETARIA MUNICIPAL DE OBRAS, VIAÇÃO, TRÂNSITO E TRANSPORTE
DEPARTAMENTO DE ENGENHARIA




PROJETO:

PAVIMENTAÇÃO ASFÁLTICA COM CBUQ

ENDEREÇO:

Rua Graciano Argemi - Trecho entre Rua Flores da Cunha
e Travessa Nossa Senhora do Carmo

RESP. TÉCNICO:


ENG.º CIVIL MATHEUS VIEIRA FILAPPI
CREA: RS 237.845 - PORT. Nº 0972/2019

DATA:

JUNHO/2020

ÁREA:

1.633,90 m²

COORDENADAS:

INDICADAS

ESCALA:

INDICADA

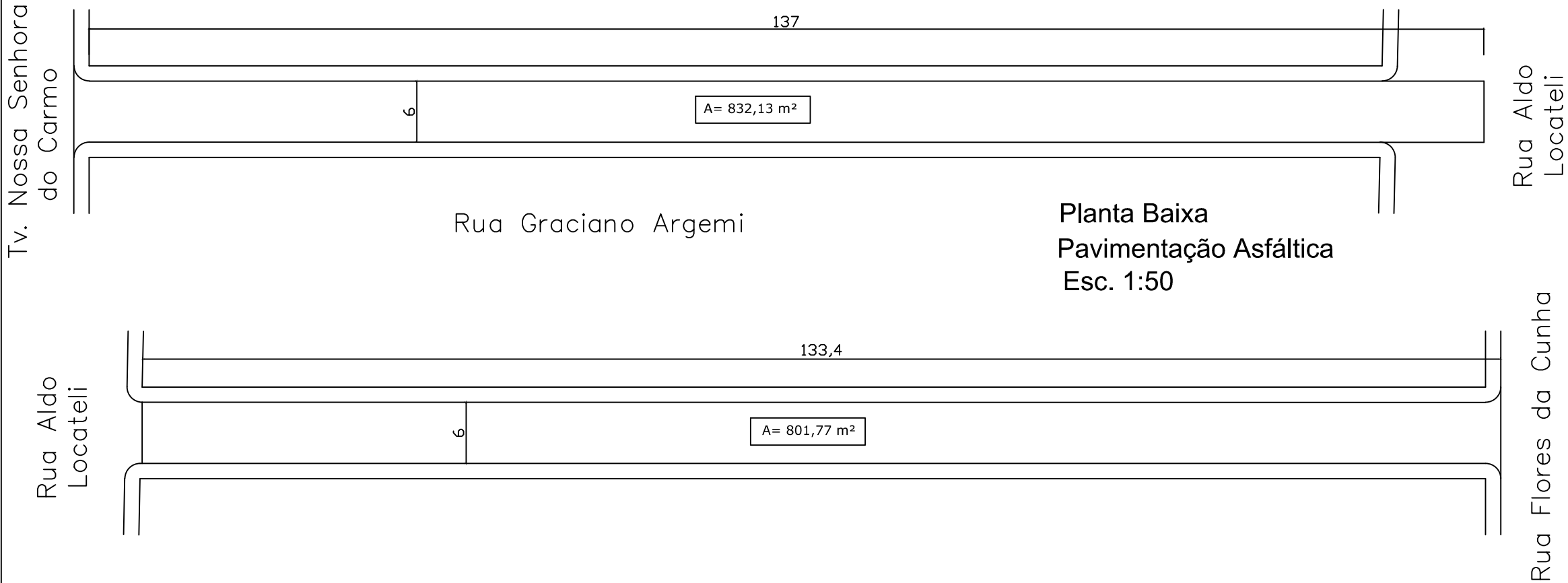
DESENHO:

PROPRIETÁRIO:

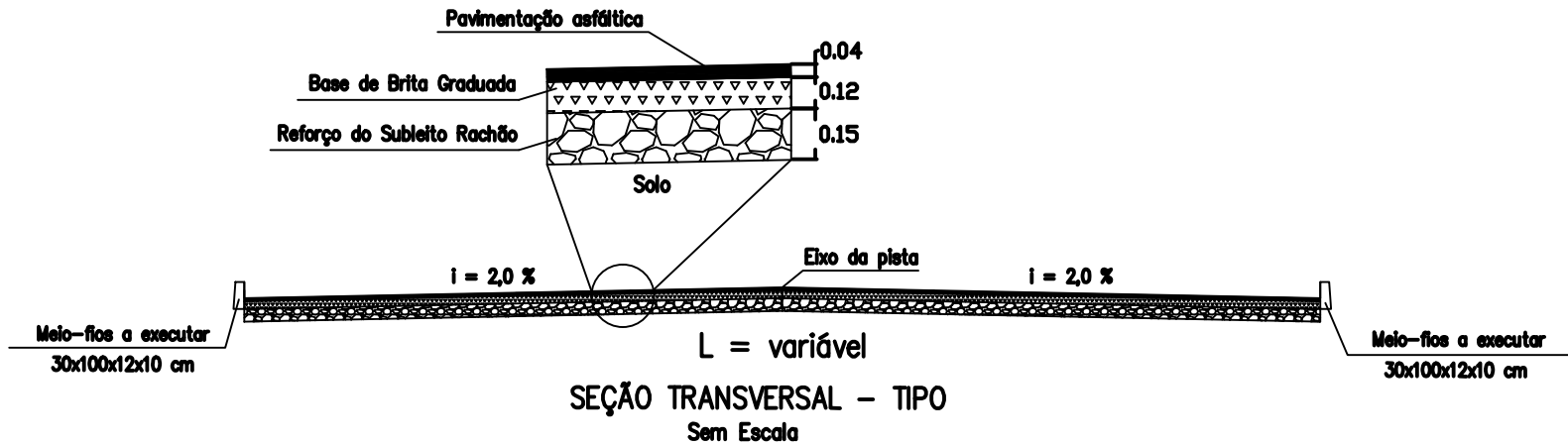


PREFEITURA MUNICIPAL DE ROSÁRIO DO SUL
ZILASE JOBIM ARGEMI ROSSIGNOLLO - PREF. MUNICIPAL


PRANCHA:

1/3




Localização Ruas
Bairro João Alves Osório
S/ Esc.





PREFEITURA MUNICIPAL DE ROSÁRIO DO SUL
ESTADO DO RIO GRANDE DO SUL – BRASIL
SECRETARIA MUNICIPAL DE OBRAS, VIAÇÃO, TRÂNSITO E TRANSPORTE
DEPARTAMENTO DE ENGENHARIA



PROJETO: PAVIMENTAÇÃO ASFÁLTICA COM CBUQ	DATA: JUNHO/2020
ENDEREÇO: Rua Graciano Argemi - Trecho entre Rua Flores da Cunha e Travessa Nossa Senhora do Carmo	ÁREA: 1.633,90 m²
RESP. TÉCNICO: ENG.º CIVIL MATHEUS VIEIRA FILAPPI CREA: RS 237.845 - PORT. Nº 0972/2019	COORDENADAS: INDICADAS
	ESCALA: INDICADA
	DESENHO:

PROPRIETÁRIO:

PREFEITURA MUNICIPAL DE ROSÁRIO DO SUL
ZILASE JOBIM ARGEMI ROSSIGNOLLO - PREF. MUNICIPAL

PRANCHA:

1/3

**PREFEITURA MUNICIPAL
DE ROSÁRIO DO SUL
APROVADO**

Rosário do Sul, 19/06/2020

DEPARTAMENTO DE ENGENHARIA
Petronio Pires Facin
Eng. Civil - CREA/RS 157.861
Portaria Nº 0580/2013



PREFEITURA MUNICIPAL DE ROSÁRIO DO SUL
ESTADO DO RIO GRANDE DO SUL – BRASIL
SECRETARIA MUNICIPAL DE OBRAS, VIAÇÃO, TRÂNSITO E TRANSPORTE
DEPARTAMENTO DE ENGENHARIA




PROJETO:

DRENAGEM SUPERFICIAL - ÁGUAS PLUVIAIS

ENDEREÇO:

Rua Graciano Argemi - Trecho entre Rua Flores da Cunha
e Travessa Nossa Senhora do Carmo

RESP. TÉCNICO:


ENG.º CIVIL MATHEUS VIEIRA FILAPPI
CREA: RS 237.845 - PORT. Nº 0972/2019

DATA:

JUNHO/2020

ÁREA:

1.633,90 m²

COORDENADAS:

INDICADAS

ESCALA:

INDICADA

DESENHO:

PROPRIETÁRIO:


PREFEITURA MUNICIPAL DE ROSÁRIO DO SUL
ZILASE JOBIM ARGEMI ROSSIGNOLLO - PREF. MUNICIPAL

PRANCHA:

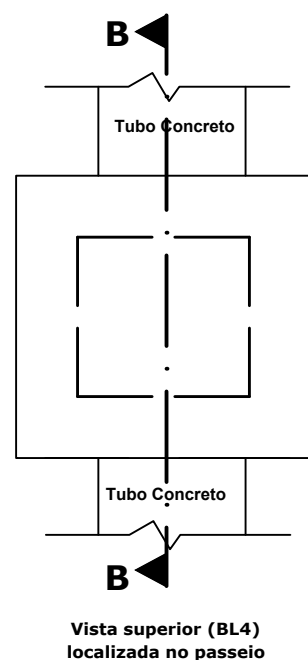
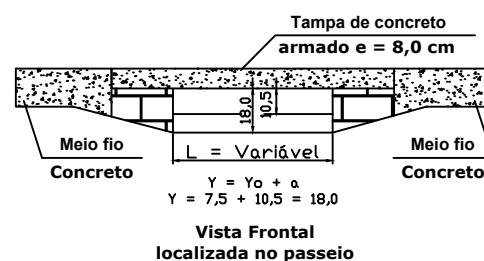
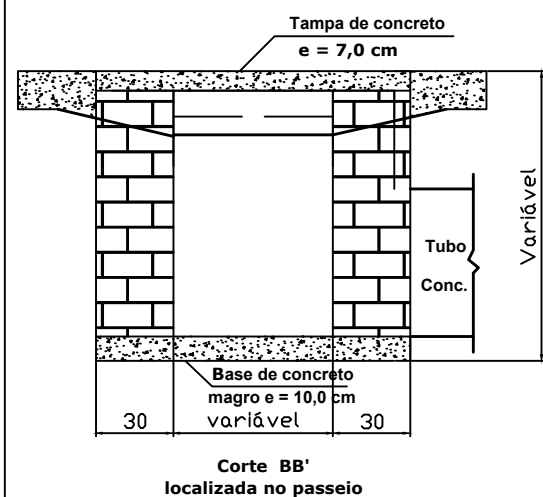
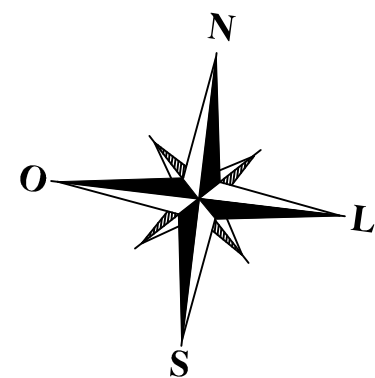
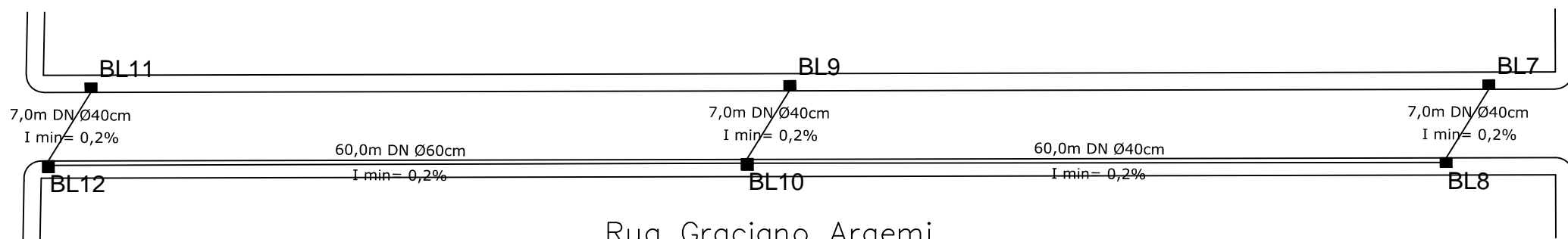
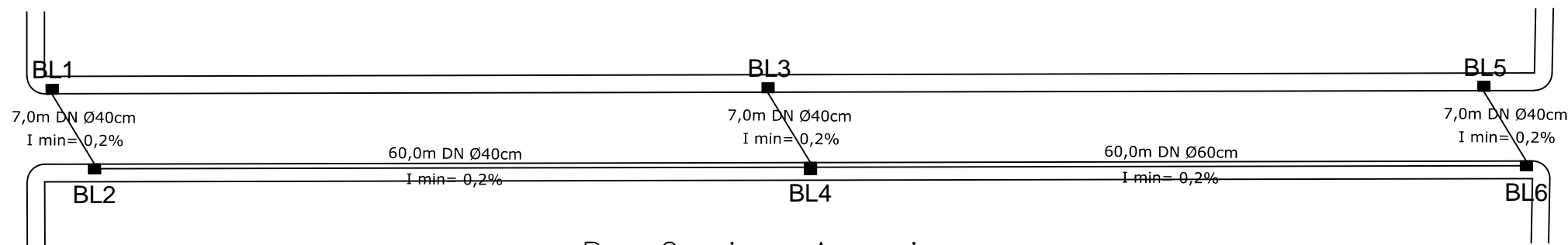
2/3

Tv. Nossa Senhora
do Carmo

Rua Aldo
Locateli

Rua Aldo
Locateli

Rua Flores da Cunha



CROQUI DA BOCA DE LOBO
S/ Escala

Planta Baixa Drenagem Esc. 1:50

LEGENDA

- BL A - Boca de Lobo (0,8x1,0x0,9)m
- BL B - Boca de Lobo (1,0x1,0x1,1)m
- BL C - Boca de Lobo (1,2x1,0x1,3)m
- BL D - Boca de Lobo (1,4x1,0x1,5)m
- BL E - Boca de Lobo (1,6x1,0x1,7)m
- Tubo concreto DN Ø40cm
- Tubo concreto DN Ø60cm
- Tubo concreto DN Ø80cm
- Tubo concreto DN Ø100cm
- Tubo concreto DN Ø120cm
- Curva de Nivel



PREFEITURA MUNICIPAL DE ROSÁRIO DO SUL
ESTADO DO RIO GRANDE DO SUL – BRASIL
SECRETARIA MUNICIPAL DE OBRAS, VIAÇÃO, TRÂNSITO E TRANSPORTE
DEPARTAMENTO DE ENGENHARIA



PROJETO:	DRENAGEM SUPERFICIAL - ÁGUAS PLUVIAIS
ENDEREÇO:	Rua Graciano Argemi - Trecho entre Rua Flores da Cunha e Travessa Nossa Senhora do Carmo
RESP. TÉCNICO:	ENG.º CIVIL MATHEUS VIEIRA FILAPPI CREA: RS 237.845 - PORT. Nº 0972/2019

DATA:	JUNHO/2020
ÁREA:	1.633,90 m²
COORDENADAS:	INDICADAS
ESCALA:	INDICADA
DESENHO:	

PROPRIETÁRIO:	PREFEITURA MUNICIPAL DE ROSÁRIO DO SUL ZILASE JOBIM ARGEMI ROSSIGNOLLO - PREF. MUNICIPAL
---------------	---

PRANCHA:

2/3

PREFEITURA MUNICIPAL
DE ROSÁRIO DO SUL
APROVADO

Rosário do Sul, 18/06/2020

DEPARTAMENTO DE ENGENHARIA
Petronio Pires Facin
Eng. Civil - CREA/RS 157.861
Portaria Nº 0580/2013



PREFEITURA MUNICIPAL DE ROSÁRIO DO SUL

ESTADO DO RIO GRANDE DO SUL – BRASIL

SECRETARIA MUNICIPAL DE OBRAS, VIAÇÃO, TRÂNSITO E TRANSPORTE

DEPARTAMENTO DE ENGENHARIA



PROJETO:

SINALIZAÇÃO HORIZONTAL E VERTICAL

ENDEREÇO:

Rua Graciano Argemi - Trecho entre Rua Flores da Cunha
e Travessa Nossa Senhora do Carmo

RESP. TÉCNICO:

Matheus V. Fillipi

ENG.º CIVIL MATHEUS VIEIRA FILAPPI
CREA: RS 237.845 - PORT. Nº 0972/2019

DATA:

JUNHO/2020

ÁREA:

1.633,90 m²

COORDENADAS:

INDICADAS

ESCALA:

INDICADA

DESENHO:

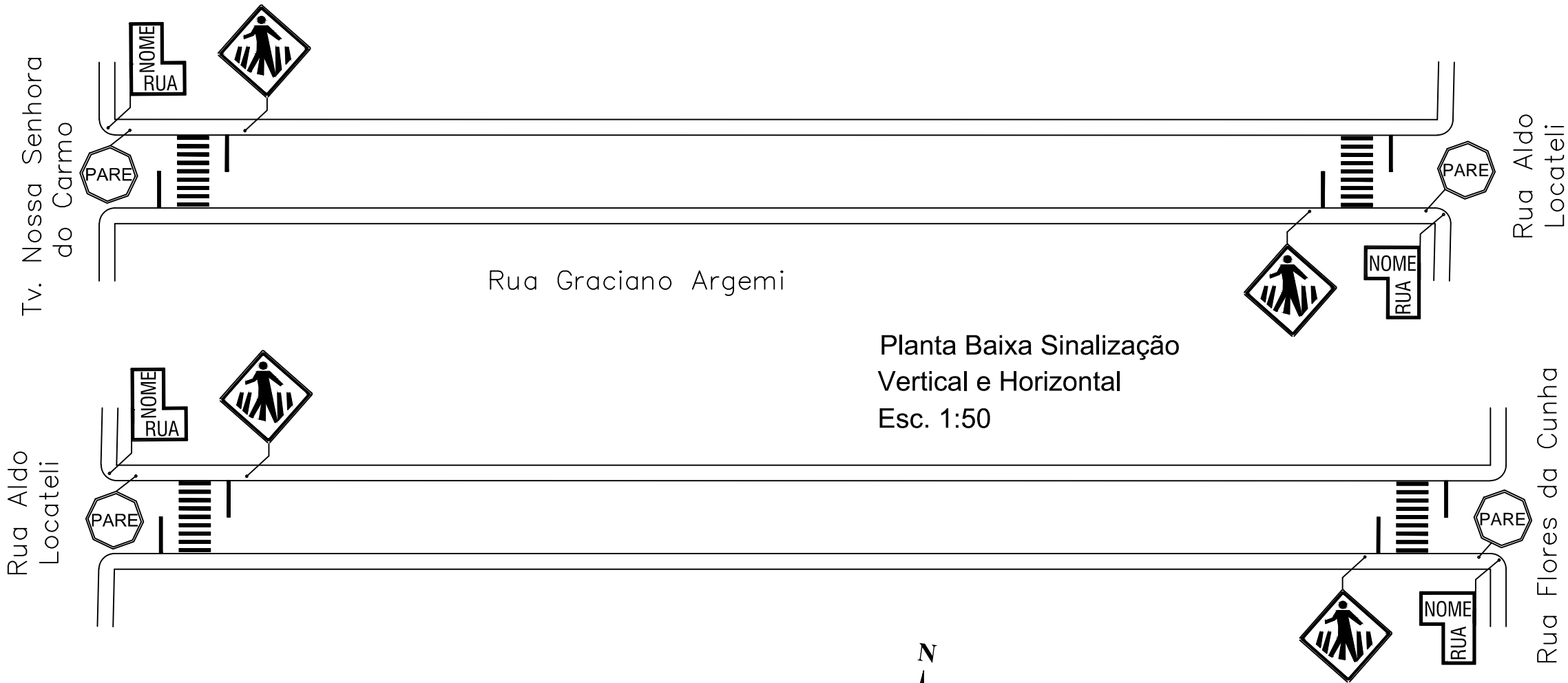
PROPRIETÁRIO:

Zilase Jobim Argemi

PREFEITURA MUNICIPAL DE ROSÁRIO DO SUL
ZILASE JOBIM ARGEMI ROSSIGNOLLO - PREF. MUNICIPAL

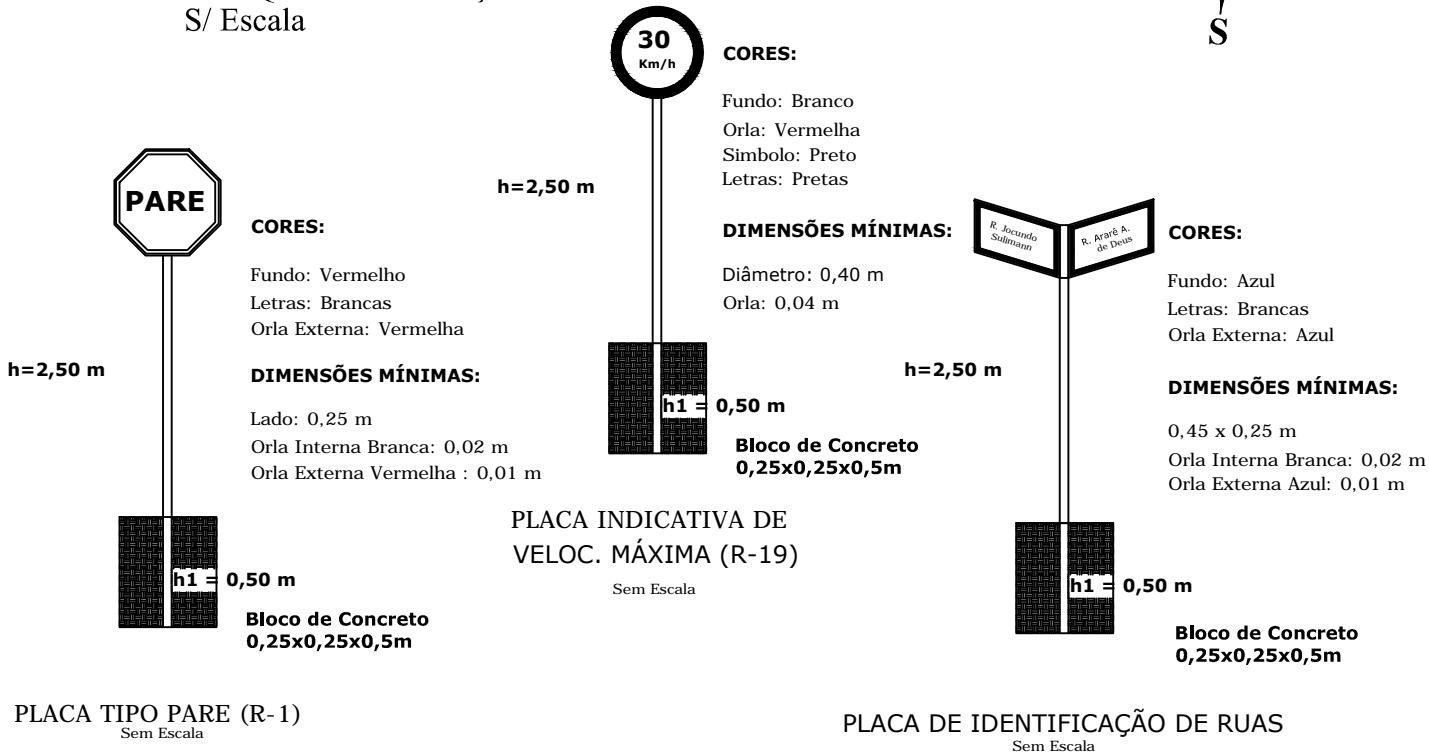
PRANCHA:

3/3



Planta Baixa Sinalização
Vertical e Horizontal
Esc. 1:50

CROQUI SINALIZAÇÃO VERTICAL
S/ Escala



- LEGENDA
- Placa Indicativa de PARE
 - Placa Indicativa Vel. Max. PERMITIDA
 - Placa Indicativa de NOME DE RUA
 - Placa Indicativa de FAIXA DE PEDESTRE
 - Faixa de Pedestre
 - Rampa de Acessibilidade

PREFEITURA MUNICIPAL DE ROSÁRIO DO SUL ESTADO DO RIO GRANDE DO SUL – BRASIL SECRETARIA MUNICIPAL DE OBRAS, VIAÇÃO, TRÂNSITO E TRANSPORTE DEPARTAMENTO DE ENGENHARIA	
PROJETO: SINALIZAÇÃO HORIZONTAL E VERTICAL	DATA: JUNHO/2020
ENDEREÇO: Rua Graciano Argemi - Trecho entre Rua Flores da Cunha e Travessa Nossa Senhora do Carmo	ÁREA: 1.633,90 m²
RESP. TÉCNICO: ENG.º CIVIL MATHEUS VIEIRA FILAPPI CREA: RS 237.845 - PORT. Nº 0972/2019	COORDENADAS: INDICADAS
PROPRIETÁRIO: PREFEITURA MUNICIPAL DE ROSÁRIO DO SUL ZILASE JOBIM ARGEMI ROSSIGNOLLO - PREF. MUNICIPAL	ESCALA: INDICADA
	DESENHO:
	PRANCHA: 3/3