

**PREFEITURA MUNICIPAL
DE ROSÁRIO DO SUL
APROVADO**

Rosário do Sul, 11 / 01 / 24

Eduarda Lemos de Sá

DEPARTAMENTO DE ENGENHARIA

EDUARDA LEMOS DE SÁ

Eng. Civil - CREA RS 243.951

Portaria 0286/2023



PREFEITURA MUNICIPAL DE ROSÁRIO DO SUL

ESTADO DO RIO GRANDE DO SUL - BRASIL

SECRETARIA MUNICIPAL DE OBRAS, VIAMÃO, TRÂNSITO E TRANSPORTES
DEPARTAMENTO DE ENGENHARIA



PROJETO:

PROJETO DE CAPEAMENTO ASFÁLTICO E SINALIZAÇÃO

ENDEREÇO:

RUA GENERAL CANABARRO - TRECHO ENTRE A AMARO SOUTO E
GAUDÊNCIO SOARES

RESP. TÉCNICO:

Bruno Lopes

ENG.º CIVIL BRUNO LOPES DE OLIVEIRA
CREA: RS 239.927 - PORT. Nº 0285/2023

DATA:

JANEIRO/2024

ÁREA:

4.689,63 m²

COORDENADAS:

INDICADAS

ESCALA:

INDICADA

DESENHO:

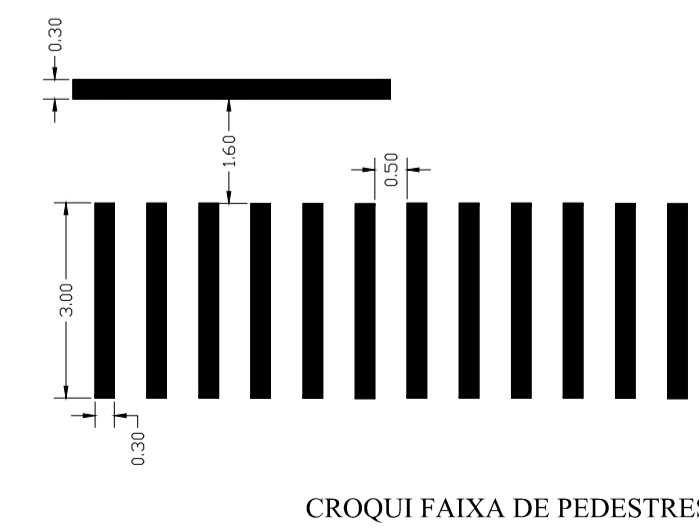
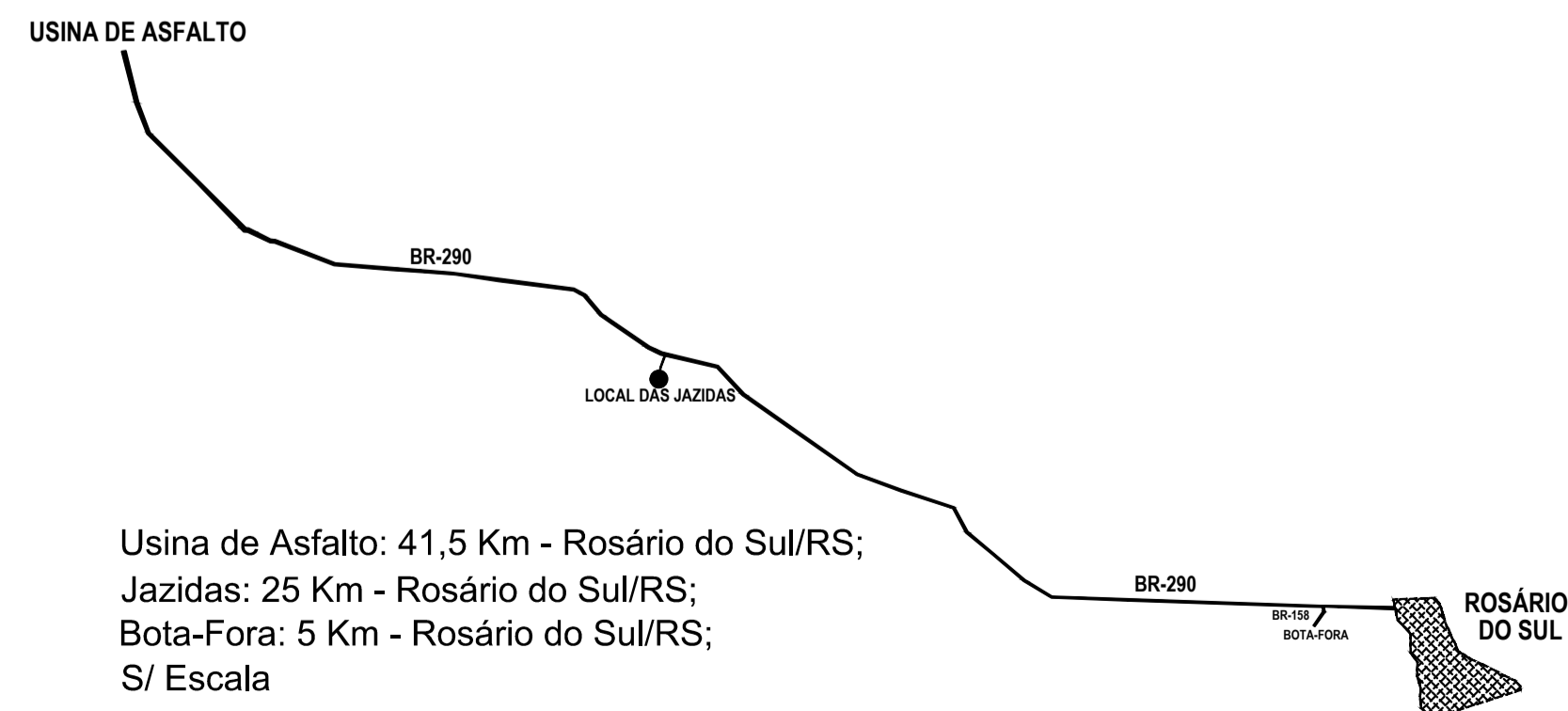
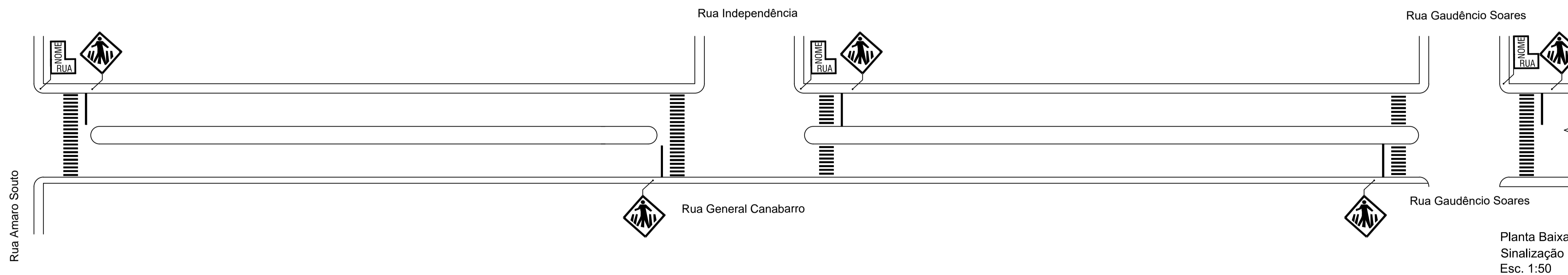
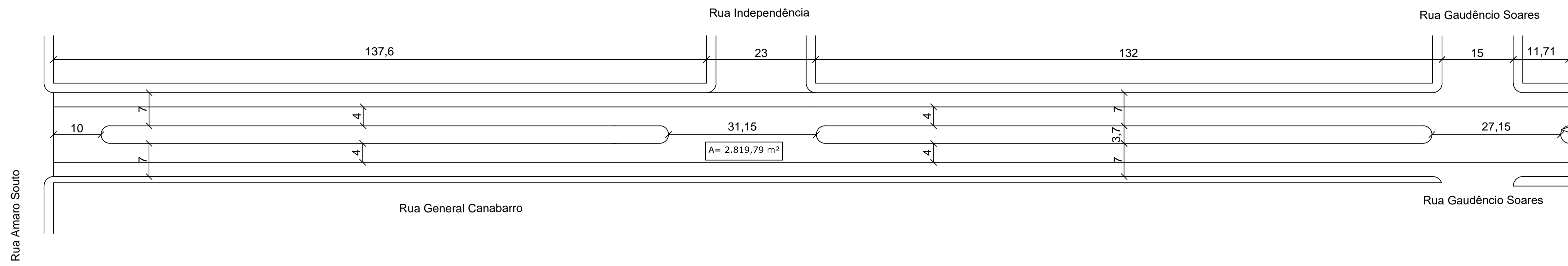
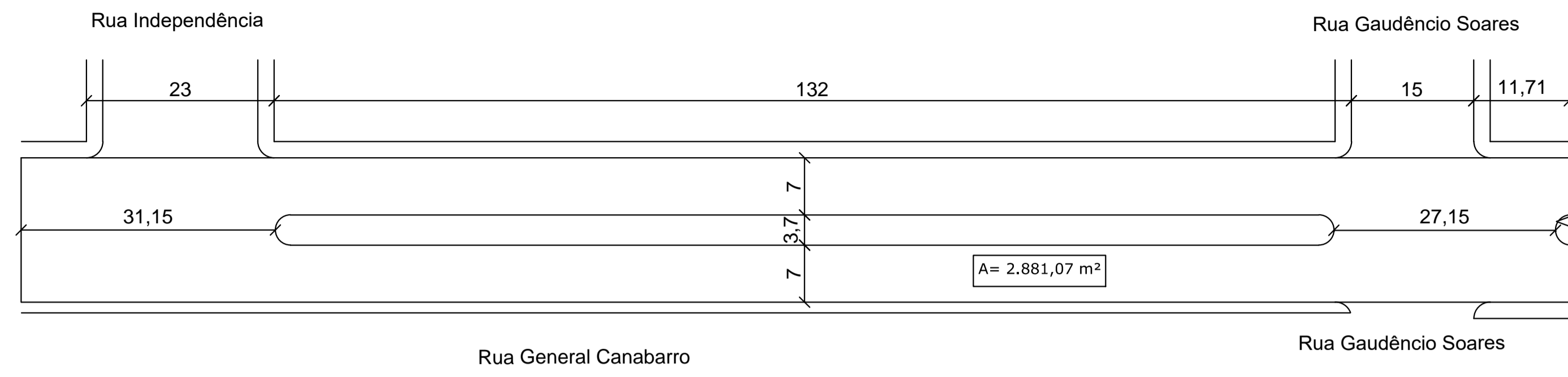
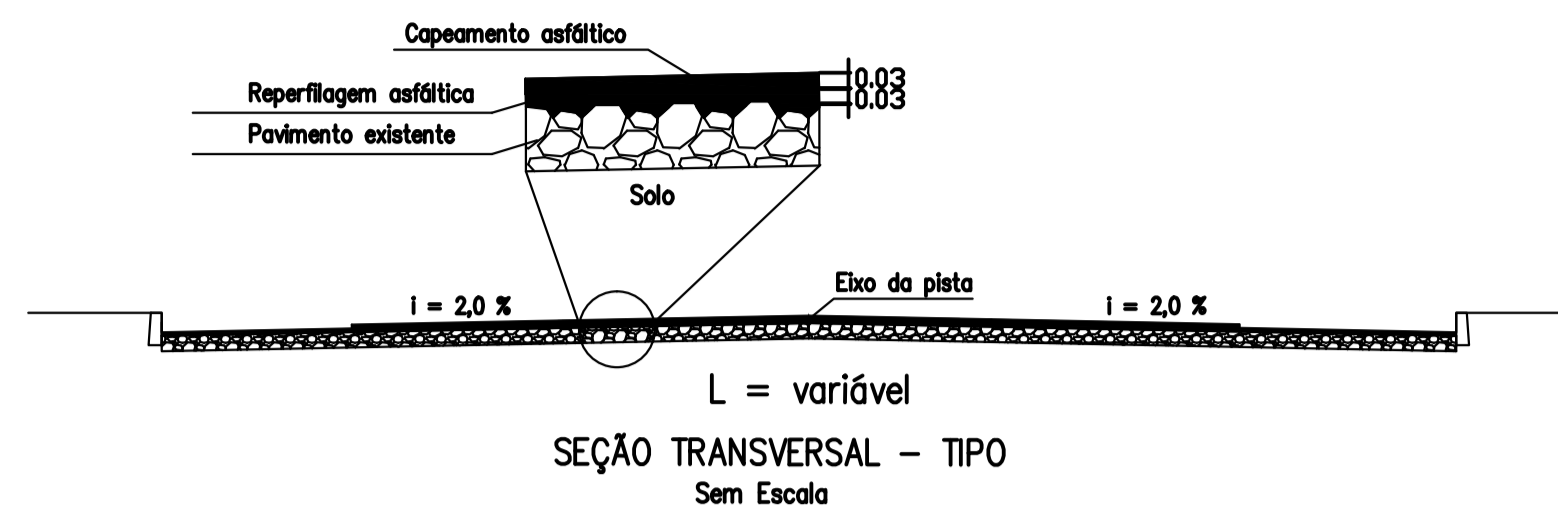
PROPRIETÁRIO:

Vilmar

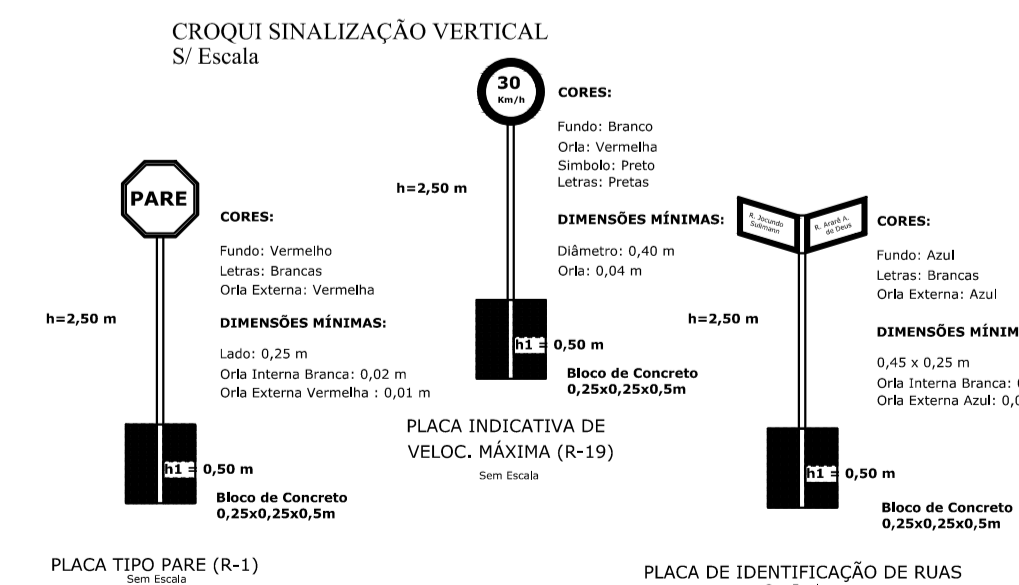
PREFEITURA MUNICIPAL DE ROSÁRIO DO SUL
VILMAR DE OLIVEIRA - PREFEITO MUNICIPAL

PRANCHA:

1/1



- LEGENDA
- Placa Indicativa de PARE
 - Placa Indicativa Vel. Max. PERMITIDA
 - Placa Indicativa de NOME DE RUA
 - Placa Indicativa de FAIXA DE PEDESTRE
 - Faixa de Pedestre



PREFEITURA MUNICIPAL DE ROSÁRIO DO SUL
ESTADO DO RIO GRANDE DO SUL - BRASIL
SECRETARIA MUNICIPAL DE OBRAS, VIAÇÃO, TRÂNSITO E TRANSPORTE
DEPARTAMENTO DE ENGENHARIA

PROJETO: PROJETO DE CAPEAMENTO ASFÁLTICO E SINALIZAÇÃO	DATA: JANEIRO/2024
ENDEREÇO: RUA GENERAL CANABARRO - TRECHO ENTRE A AMARO SOUTO E GAUDÊNCIO SOARES	ÁREA: 4.689,63 m²
RESP. TÉCNICO:	COORDENADAS: INDICADAS
ENG.º CIVIL BRUNO LOPES DE OLIVEIRA CREA: RS 239.927 - PORT. Nº 0285/2023	ESCALA: INDICADA
PROPRIETÁRIO:	DESENHO:
PREFEITURA MUNICIPAL DE ROSÁRIO DO SUL VILMAR DE OLIVEIRA - PREFEITO MUNICIPAL	PRANCHA: 1/1