

Rua João Brasil

Rua João Brasil

Rua Voluntários da Pátria

Rua Voluntários da Pátria



141,1

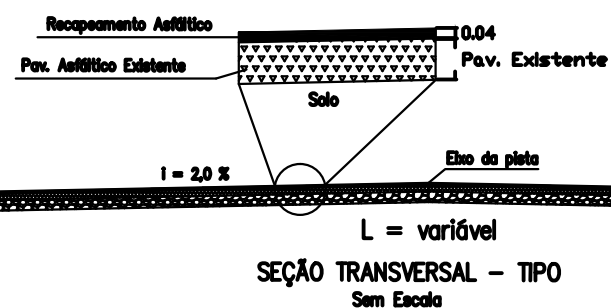
8

A= 1.128,80 m²

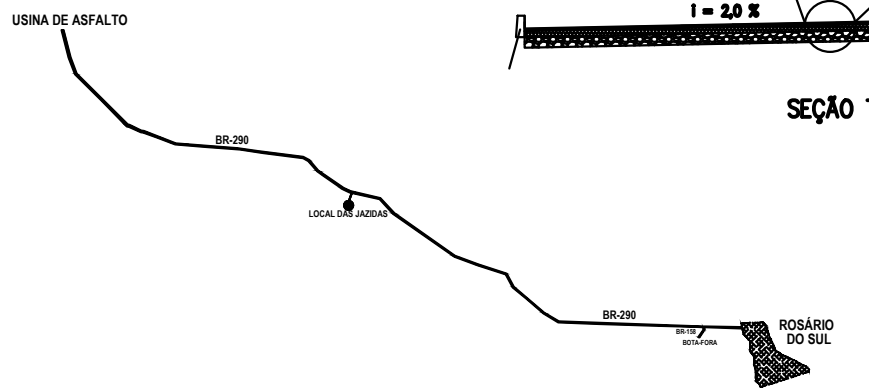
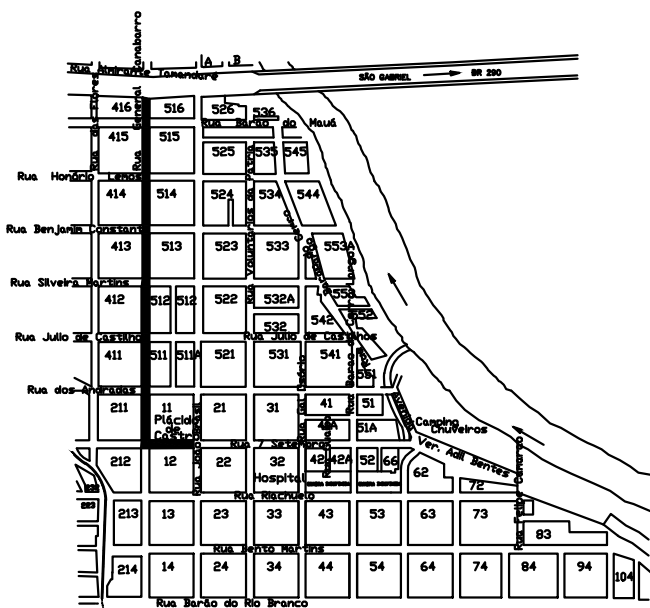
Rua 7 de Setembro

Planta Baixa  
Recapeamento Asfáltico  
Esc. 1:50

Rua 7 de Setembro



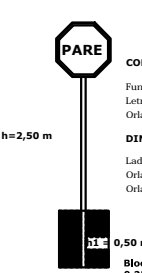
Planta Baixa  
Sinalização  
Esc. 1:50



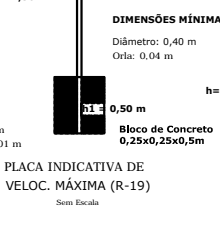
Localização Ruas  
Rua 7 de Setembro  
S/ Escala.

Usina de Asfalto: 41,5 Km - Rosário do Sul/RS;  
Jazidas: 25 Km - Rosário do Sul/RS;  
Bota-Fora: 5 Km - Rosário do Sul/RS;  
S/ Escala

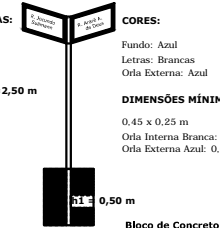
CROQUI SINALIZAÇÃO VERTICAL  
S/ Escala



PLACA TIPO PARE (R-1)  
Sem Escala



PLACA INDICATIVA DE VELOC. MÁXIMA (R-19)  
Sem Escala



PLACA DE IDENTIFICAÇÃO DE RUAS  
Sem Escala

LEGENDA

- Placa Indicativa de PARE
- Placa Indicativa Vel. Max. PERMITIDA
- Placa Indicativa de NOME DE RUA
- Placa Indicativa de FAIXA DE PEDESTRE
- Faixa de Pedestre
- Rampa de Acessibilidade



**PREFEITURA MUNICIPAL DE ROSÁRIO DO SUL**  
ESTADO DO RIO GRANDE DO SUL – BRASIL  
SECRETARIA MUNICIPAL DE OBRAS, VIAÇÃO, TRÂNSITO E TRANSPORTE  
DEPARTAMENTO DE ENGENHARIA



PROJETO:	PROJETO DE RECAPEAMENTO ASFÁLTICO
ENDEREÇO:	Rua 7 de Setembro - Trecho entre Rua João Brasil e Rua Voluntários da Pátria
RESP. TÉCNICO:	ENG.º CIVIL BRUNO LOPES DE OLIVEIRA CREA: RS 239.927 - PORT. Nº 0285/2023

DATA:	FEVEREIRO/2024
ÁREA:	1.128,80m²
COORDENADAS:	INDICADAS
ESCALA:	INDICADA
DESENHO:	

PROPRIETÁRIO:  
PREFEITURA MUNICIPAL DE ROSÁRIO DO SUL  
VILMAR DE OLIVEIRA - PREF. MUNICIPAL

PRANCHA:  
**1/1**