

**PREFEITURA MUNICIPAL
DE ROSÁRIO DO SUL
APROVADO**

Rosário do Sul, 20/01/2024

DEPARTAMENTO DE ENGENHARIA
Petronio Pires Facin
Eng. Civil - CREA/RS 157.861
Portaria N° 0580/2013



PREFEITURA MUNICIPAL DE ROSÁRIO DO SUL
ESTADO DO RIO GRANDE DO SUL - BRASIL
SECRETARIA MUNICIPAL DE OBRAS, VIAÇÃO, TRÂNSITO E TRANSPORTE
DEPARTAMENTO DE ENGENHARIA



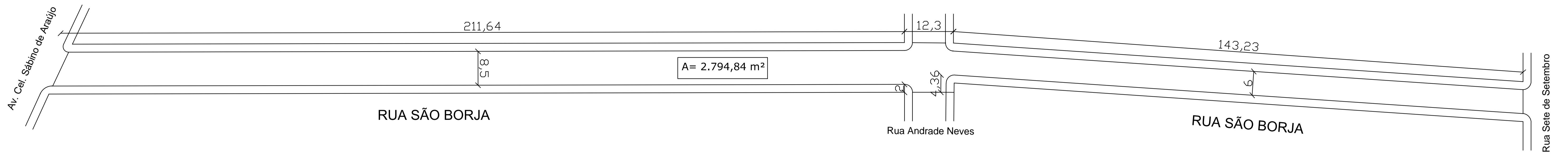
PROJETO: PROJETO DE CAPEAMENTO ASFÁLTICO
ENDEREÇO: Rua São Borja - Trecho entre Av. Cel. Sábino de Araújo e Rua Sete de Setembro
RESP. TÉCNICO:  ENG.º CIVIL BRUNO LOPES DE OLIVEIRA CREA: RS 239.927 - PORT. Nº 0285/2023

DATA: JANEIRO/2024
ÁREA: 2.794,84 m ²
COORDENADAS: INDICADAS
ESCALA: 1:50
DESENHO:

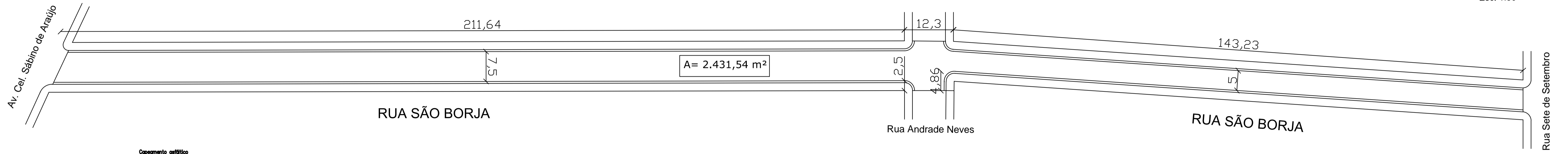
1
0
R

PROPRIETÁRIO:  PREFEITURA MUNICIPAL DE ROSÁRIO DO SUL VILMAR DE OLIVEIRA - PREF. MUNICIPAL

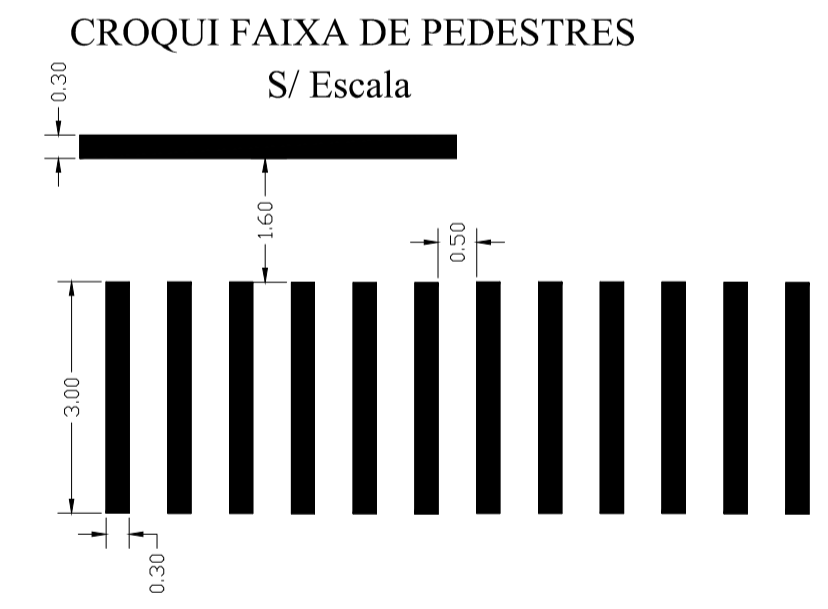
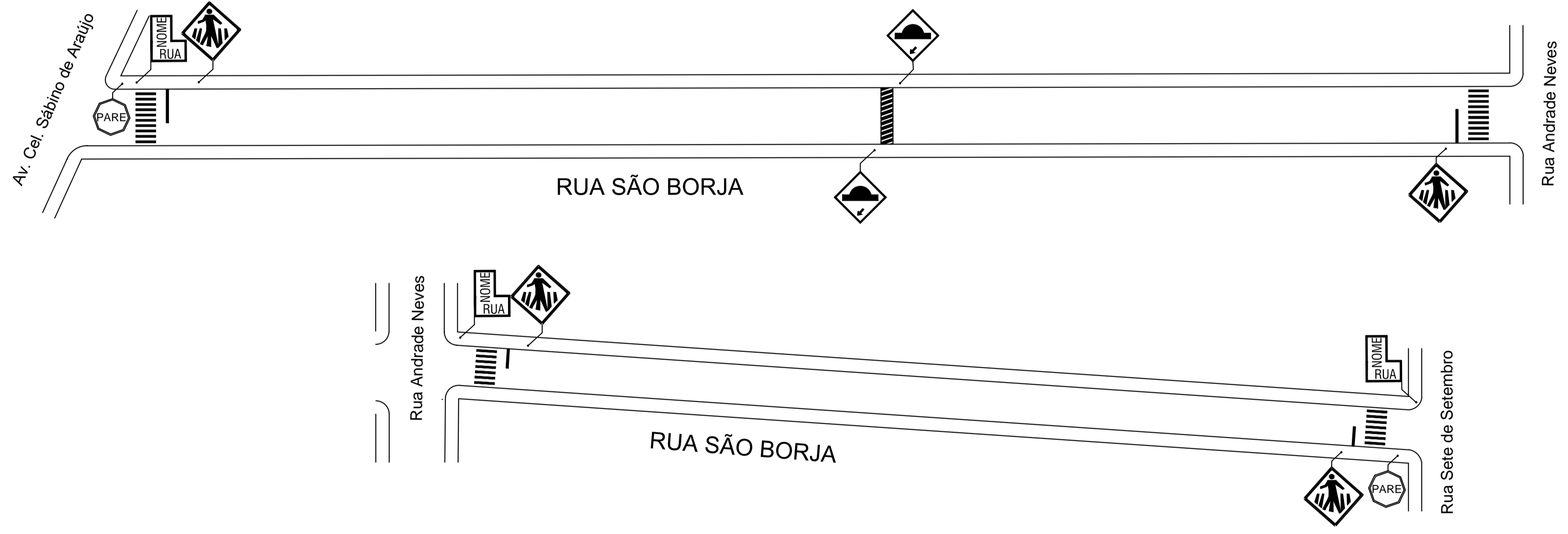
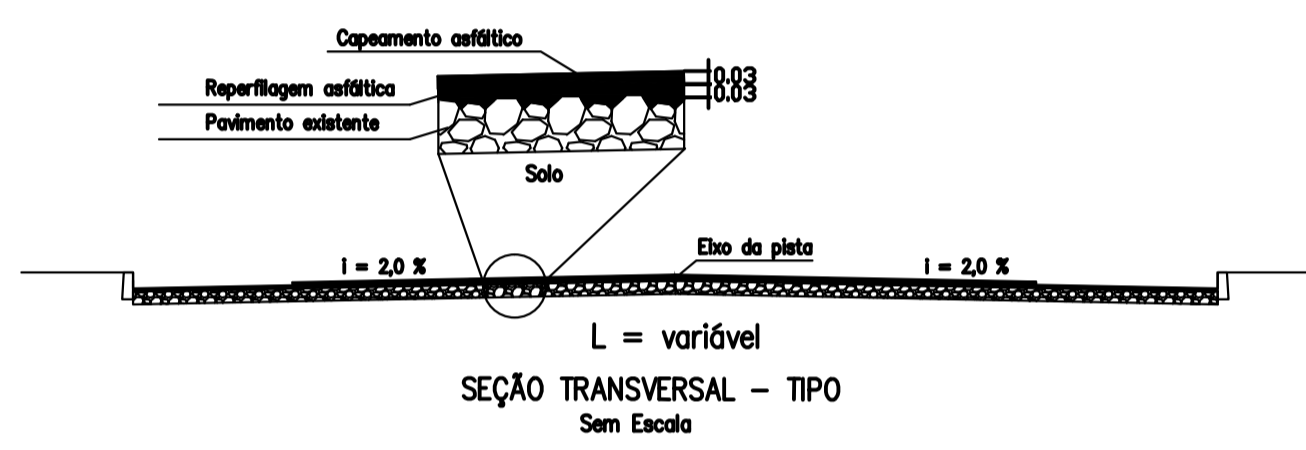
PRANCHA: 1/1



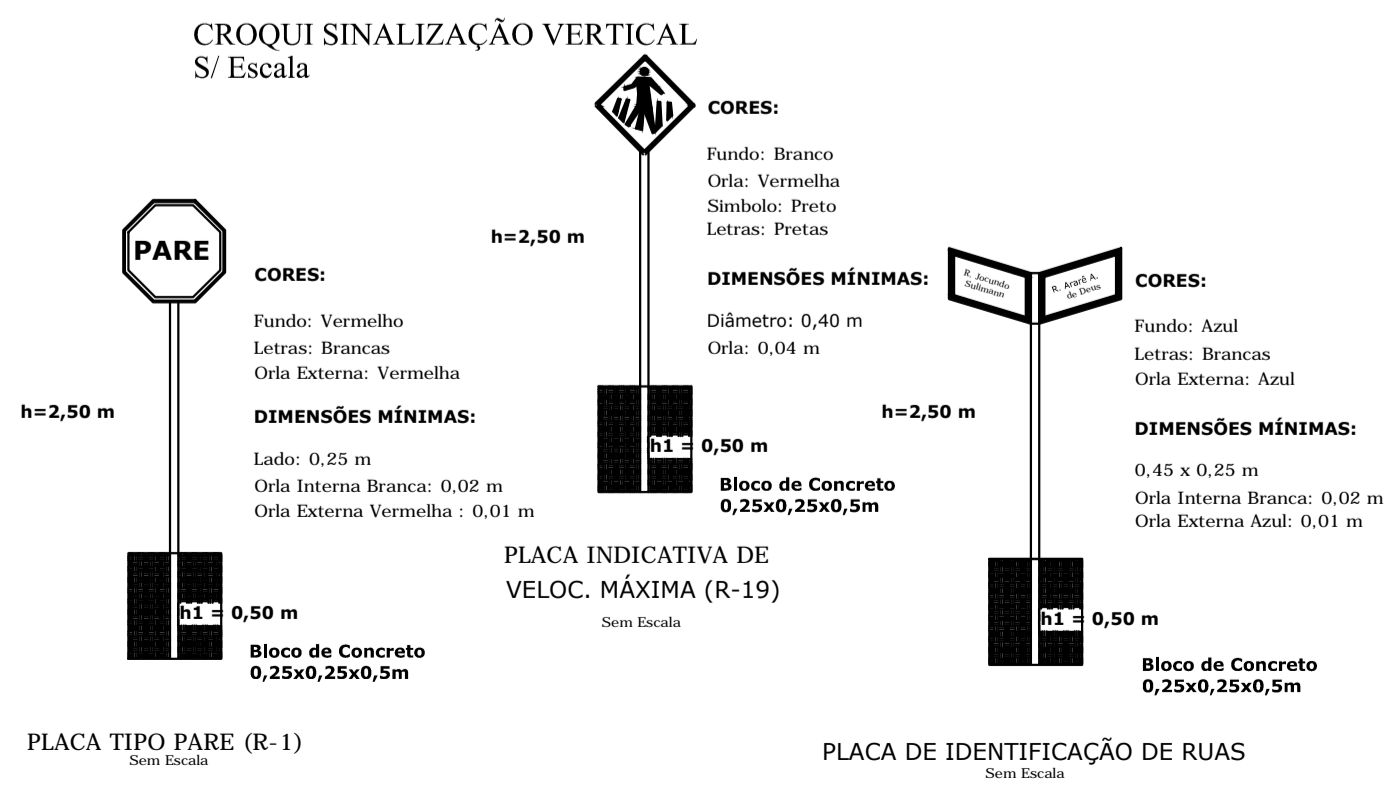
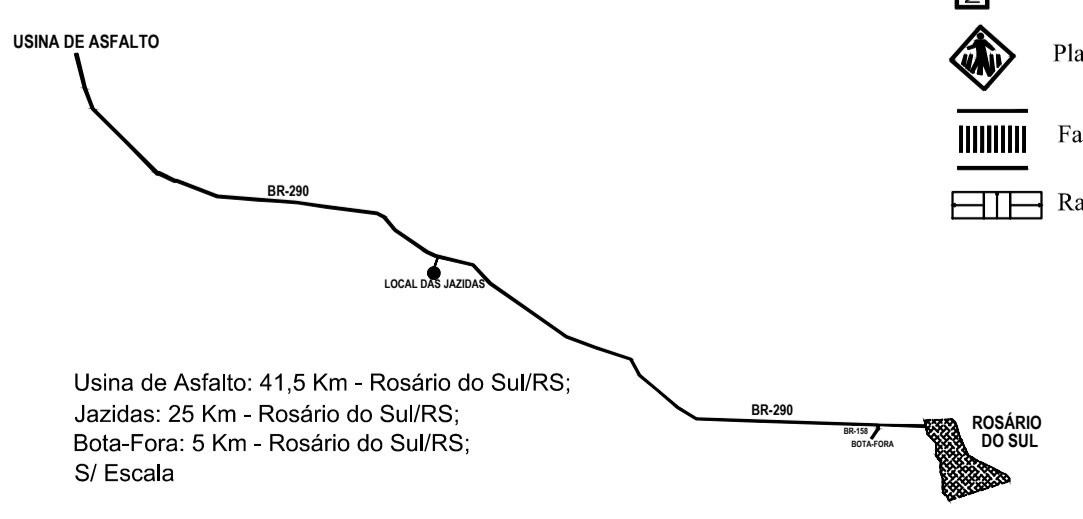
Planta Baixa
Reperfilagem Asfáltica
Esc. 1:50



Planta Baixa
Caapeamento Asfáltico
Esc. 1:50



- LEGENDA**
- Placa Indicativa de PARE
 - Placa Indicativa Vel. Max. PERMITIDA
 - Placa Indicativa de NOME DE RUA
 - Placa Indicativa de FAIXA DE PEDESTRE
 - Faixa de Pedestre
 - Rampa de Acessibilidade



PREFEITURA MUNICIPAL DE ROSÁRIO DO SUL
ESTADO DO RIO GRANDE DO SUL - BRASIL
SECRETARIA MUNICIPAL DE OBRAS, VIAÇÃO, TRÂNSITO E TRANSPORTE
DEPARTAMENTO DE ENGENHARIA

PROJETO: PROJETO DE CAPEAMENTO ASFÁLTICO ENDEREÇO: Rua São Borja - Trecho entre Av. Cel. Sábino de Araújo e Rua Sete de Setembro RESP. TÉCNICO: ENG.º CIVIL BRUNO LOPES DE OLIVEIRA <small>CREA: RS 239.927 - PORT. Nº 0285/2023</small>	DATA: JANEIRO/2024 ÁREA: 2.794,84 m² COORDENADAS: INDICADAS ESCALA: 1:50 DESENHO:
PROPRIETÁRIO: PREFEITURA MUNICIPAL DE ROSÁRIO DO SUL <small>VILMAR DE OLIVEIRA - PREF. MUNICIPAL</small>	

PRANCHA:
1/1